



**MENTERI ENERGI DAN SUMBER DAYA MINERAL  
REPUBLIK INDONESIA**

**KEPUTUSAN MENTERI ENERGI DAN SUMBER DAYA MINERAL  
NOMOR : 1151 K/30/MEM/2011**

**TENTANG**

**PENETAPAN WILAYAH KERJA PERTAMBANGAN PANAS BUMI  
DI DAERAH DANAU RANAU, KABUPATEN OGAN KOMERING ULU SELATAN,  
PROVINSI SUMATERA SELATAN DAN KABUPATEN LAMPUNG BARAT,  
PROVINSI LAMPUNG**

**MENTERI ENERGI DAN SUMBER DAYA MINERAL,**

- Membaca** : Nota Dinas Direktur Jenderal Energi Baru Terbarukan dan Konservasi Energi Nomor 51/30/DJE/2011 tanggal 19 Januari 2011 hal Rancangan Keputusan Menteri ESDM tentang Penetapan Wilayah Kerja Pertambangan Panas Bumi.
- Menimbang** : a. bahwa di daerah Danau Ranau di Kabupaten Ogan Komering Ulu Selatan, Provinsi Sumatera Selatan dan Kabupaten Lampung Barat, Provinsi Lampung, telah dilakukan survei pendahuluan oleh Pusat Sumber Daya Geologi dan Pusat Vulkanologi dan Mitigasi Bencana Geologi (dahulu Direktorat Vulkanologi);
- b. bahwa berdasarkan pengkajian dan pengolahan data hasil survei pendahuluan sebagaimana dimaksud dalam huruf a dan sesuai dengan ketentuan Pasal 11 ayat (2) Peraturan Pemerintah Nomor 59 Tahun 2007 tentang Kegiatan Usaha Panas Bumi, perlu menetapkan Wilayah Kerja Pertambangan Panas Bumi di Daerah Danau Ranau di Kabupaten Ogan Komering Ulu Selatan, Provinsi Sumatera Selatan dan Kabupaten Lampung Barat, Provinsi Lampung;
- Mengingat** : 1. Undang-Undang Nomor 27 Tahun 2003 tentang Panas Bumi (Lembaran Negara RI Tahun 2003 Nomor 115, Tambahan Lembaran Negara RI Nomor 4327);
2. Peraturan Pemerintah Nomor 59 Tahun 2007 tentang Kegiatan Usaha Panas Bumi (Lembaran Negara RI Tahun 2007 Nomor 132, Tambahan Lembaran Negara RI Nomor 4777) sebagaimana telah diubah dengan Peraturan Pemerintah Nomor 70 Tahun 2010 tentang Perubahan Atas Peraturan Pemerintah Nomor 59 Tahun 2007 (Lembaran Negara RI Tahun 2010 Nomor 121, Tambahan Lembaran Negara RI Nomor 5163);
3. Keputusan Presiden Nomor 84/P Tahun 2009 tanggal 21 Oktober 2009 tentang Pembentukan dan Pengangkatan Kabinet Indonesia Bersatu II;
4. Peraturan ...

4. Peraturan Menteri Energi dan Sumber Daya Mineral Nomor 11 Tahun 2008, tanggal 21 April 2008 tentang Tata Cara Penetapan Wilayah Kerja Pertambangan Panas Bumi;
5. Peraturan Menteri Energi dan Sumber Daya Mineral Nomor 02 Tahun 2009, tanggal 30 Januari 2009 tentang Pedoman Penugasan Survei Pendahuluan Panas Bumi;
6. Peraturan Menteri Energi dan Sumber Daya Mineral Nomor 18 Tahun 2010 tanggal 22 November 2010 tentang Organisasi dan Tata Kerja Kementerian Energi dan Sumber Daya Mineral (Berita Negara RI Tahun 2010 Nomor 552);

**MEMUTUSKAN :**

**MENETAPKAN :** KEPUTUSAN MENTERI ENERGI DAN SUMBER DAYA MINERAL TENTANG PENETAPAN WILAYAH KERJA PERTAMBANGAN PANAS BUMI DI DAERAH DANAU RANAU, KABUPATEN OGAN KOMERING ULU SELATAN, PROVINSI SUMATERA SELATAN DAN KABUPATEN LAMPUNG BARAT, PROVINSI LAMPUNG.

**KESATU :** Daerah Danau Ranau, Kabupaten Ogan Komering Ulu Selatan Provinsi Sumatera Selatan dan Kabupaten Lampung Barat, Provinsi Lampung, seluas 8.561 hektare ditetapkan sebagai Wilayah Kerja Pertambangan Panas Bumi, dengan koordinat dan peta sebagaimana tercantum dalam Lampiran I dan Lampiran II Keputusan Menteri ini.

**KEDUA :** Wilayah Kerja Pertambangan Panas Bumi sebagaimana dimaksud dalam Diktum Kesatu dapat ditawarkan kepada Badan Usaha dengan cara lelang sesuai dengan ketentuan peraturan perundang-undangan.

Ditetapkan di Jakarta  
pada tanggal 21 April 2011

**MENTERI ENERGI DAN SUMBER DAYA MINERAL,**

ttd.

**DARWIN ZAHEDY SALEH**

**Tembusan :**

1. Menteri Koordinator Bidang Perekonomian
2. Menteri Dalam Negeri
3. Menteri Keuangan
4. Menteri Negara Lingkungan Hidup
5. Sekretaris Jenderal Kementerian Energi dan Sumber Daya Mineral
6. Inspektur Jenderal Kementerian Energi dan Sumber Daya Mineral
7. Direktur Jenderal Energi Baru Terbarukan dan Konservasi Energi
8. Kepala Badan Geologi
9. Gubernur Sumatera Selatan
10. Gubernur Lampung
11. Bupati Ogan Komering Ulu Selatan
12. Bupati Lampung Barat

Salinan sesuai dengan aslinya  
KEMENTERIAN ENERGI DAN SUMBER DAYA MINERAL  
Kepala Biro Hukum dan Humas,



LAMPIRAN I KEPUTUSAN MENTERI ENERGI DAN SUMBER DAYA MINERAL  
 NOMOR : 1151 K/30/MEM/2011  
 TANGGAL : 21 April 2011

KOORDINAT WILAYAH KERJA PERTAMBANGAN PANAS BUMI  
 DI DAERAH DANAU RANAU

LOKASI

- PROVINSI : SUMATERA SELATAN DAN LAMPUNG
- KABUPATEN/KOTA : OGAN KOMERING ULU SELATAN DAN LAMPUNG BARAT
- POTENSI ENERGI : PANAS BUMI
- KODE WILAYAH : 18 01 1 2 6 10 2010
- LUAS WILAYAH : 8.561 HEKTARE

NO. TITIK	GARIS BUJUR (BUJUR TIMUR (BT))			GARIS LINTANG (LINTANG UTARA (LU) / LINTANG SELATAN (LS))			LU / LS
	°	'	"	°	'	"	
1	104	0	27.95	4	52	44.49	LS
2	104	0	7.86	4	52	44.49	LS
3	104	0	7.86	4	53	0.10	LS
4	103	59	32.60	4	53	0.10	LS
5	103	59	32.60	4	52	49.36	LS
6	103	58	59.31	4	52	49.36	LS
7	103	58	59.31	4	52	41.56	LS
8	103	58	44.62	4	52	41.56	LS
9	103	58	44.62	4	52	20.09	LS
10	103	58	11.32	4	52	20.09	LS
11	103	58	11.32	4	52	32.78	LS
12	103	57	26.28	4	52	32.78	LS
13	103	57	26.28	4	52	40.58	LS
14	103	56	50.04	4	52	40.58	LS
15	103	56	50.04	4	52	52.29	LS
16	103	56	37.31	4	52	52.29	LS
17	103	56	37.31	4	52	56.54	LS
18	103	56	21.98	4	52	56.54	LS
19	103	56	21.98	4	52	59.71	LS
20	103	56	15.77	4	52	59.71	LS
21	103	56	15.77	4	53	7.63	LS
22	103	56	1.04	4	53	7.63	LS
23	103	56	1.04	4	53	15.71	LS
24	103	55	51.29	4	53	15.71	LS
25	103	55	51.29	4	53	20.73	LS
26	103	55	44.97	4	53	20.73	LS
27	103	55	44.97	4	53	54.85	LS
28	103	55	48.96	4	53	54.85	LS
29	103	55	48.96	4	54	38.64	LS
30	103	55	41.49	4	54	38.64	LS


31	103	55	41.49	4	55	28.40	LS
32	103	55	29.74	4	55	28.40	LS
33	103	55	29.74	4	55	53.77	LS
34	103	55	15.05	4	55	53.77	LS
35	103	55	15.05	4	56	59.14	LS
36	103	54	59.04	4	56	59.14	LS
37	103	54	59.04	4	57	48.10	LS
38	104	0	27.95	4	57	48.10	LS

MENTERI ENERGI DAN SUMBER DAYA MINERAL,

ttd.

DARWIN ZAHEDY SALEH

Sesuai dengan aslinya  
KEMENTERIAN ENERGI DAN SUMBER DAYA MINERAL  
Kepala Biro Hukum dan Humas,  
Cutisna Prawira



LAMPIRAN II KEPUTUSAN MENTERI ENERGI DAN SUMBER DAYA MINERAL  
 NOMOR : 1151 K/30/MEM/2011  
 TANGGAL : 21 April 2011  
**PETA WILAYAH KERJA PERTAMBANGAN PANAS BUMI DI DAERAH DANAU RANAU**



**PETA WILAYAH KERJA PERTAMBANGAN PANAS BUMI  
 DI DAERAH DANAU RANAU**

KABUPATEN OKAN KOMBING ULU SELATAN  
 DAN LAMPUNG BARAT  
 PROVINSI SUMATERA SELATAN DAN LAMPUNG


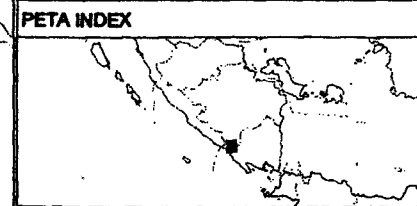


KODE WILAYAH	LUAS (Ha)	KETERANGAN
18 01 1 2 8 10 2010	8.581 HA	Survey : Geologi, Geoteknik, Hidrologi, Geomorfologi, Geologi, MT Peta : Cakupan Terdiri 216 titik

Dikeluarkan Oleh :  
 DIREKTORAT PANAS BUMI  
 DIREKTORAT JENDERAL ENERGI BARU, TERBARUKAN  
 DAN KONSERVASI ENERGI

- Legenda/ Keterangan Peta :**
- Ibu Kota Provinsi
  - ⊙ Ibu Kota kabupaten
  - ▲ Gunung
  - Jalan
  - Batas Kabupaten/ Kota
  - Sungai/ Anak Sungai
  - Areal Penggunaan Lain (APL)
  - Hutan Produksi Terbatas (HPT)
  - Hutan Produksi (HP)
  - Hutan Lindung (HL)
  - Hutan Konservasi (TW, TN, CA, SM, SA)
  - Wilayah Kerja Pertambangan Panas Bumi

**Sumber Peta :**  
 - Peta Rupa Bumi, Bakuortimetal Datum DGN '86/ WGS '84  
 - Peta Penunjukan Kawasan Hutan dan Perakur Dep. Kehutanan SK No. 170/Kpts- II/2000, Tg 29 Juni 2000



MENTERI ENERGI DAN SUMBER DAYA MINERAL,  
 ttd.  
**DARWIN ZAHEDY SALEH**